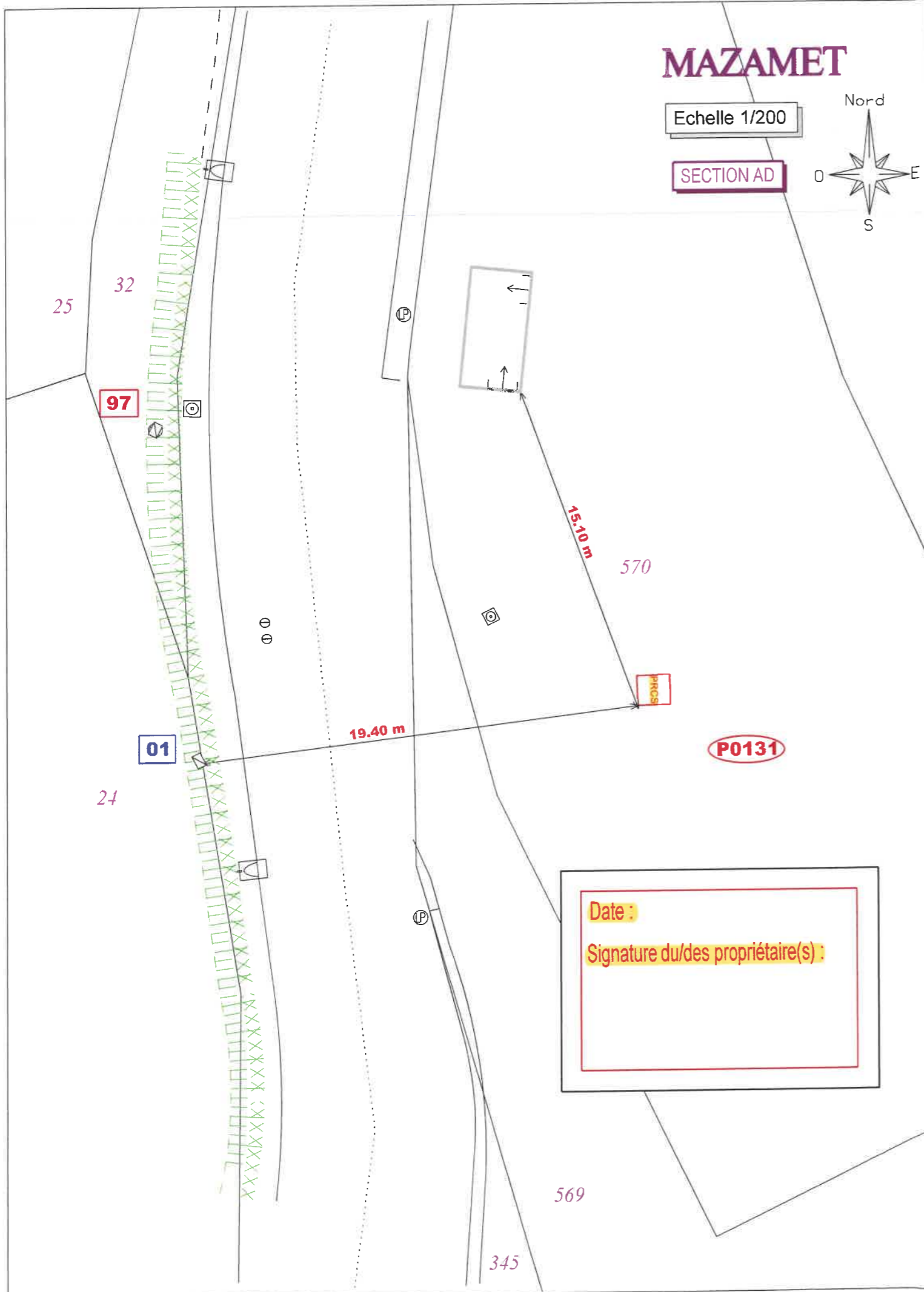
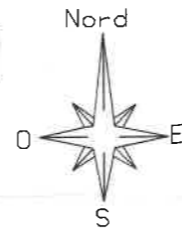




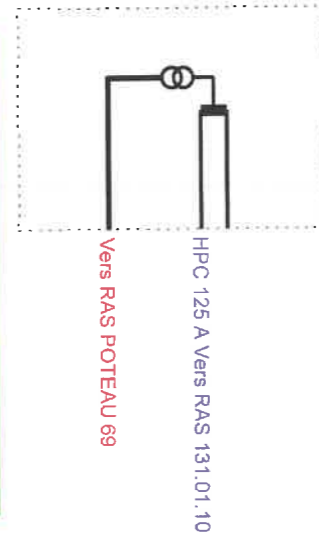
MAZAMET

Echelle 1/200

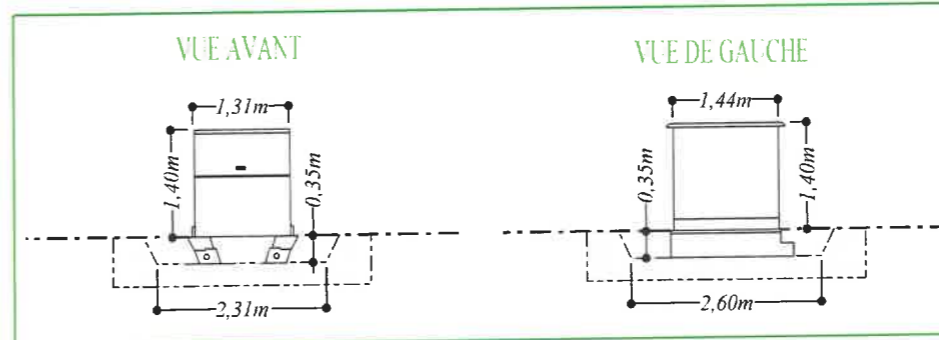
SECTION AD



Après travaux

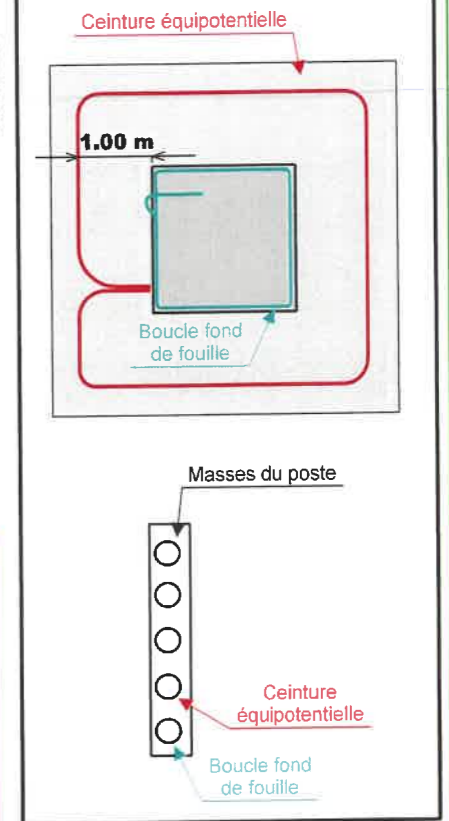


GENIE CIVIL POSTE PRCS



Les dimensions du poste peuvent varier en fonction du fournisseur.
 Prendre contact avec le chargé de projets ENEDIS pour confirmer les dimensions.

Schéma des terres



ETIQUETTE P0131

Code GDO N° 81163P0131

POSTE HTA/BT: LA RESSE		
Désignation	Existant	Projet
Type	H61	PRCS
Puissance transfo.		50 KVA
Tableau HTA		-
Raccordement HTA		3 CSE 250A/95²
Liaison transfo-tableau		-
Nombre départs BTA		1 x 150²
Tableau BTA		2-300A
EP-Télécommandes-Divers		Transfo Prise: 1

RAL:6003
 Remblaiement grave 0/31.5:
 Déblaiement:
 1 Pancarte T14
 1 Pancarte TT10
 1 Pancarte T10
 1 Pancarte PR10
 1 Pancarte PR33

ELECTRICITE RESEAU DISTRIBUTION FRANCE PR 33

Poste **LA RESSE**
 81163P0131

L'autre extrémité du câble alimentant ce poste est située

Poteau 96

Pour séparer ce poste du réseau HTA (après l'ouverture des circuits BTA), ouvrir les appareils suivants:

ALRAN 81163P3443

LAQUIERE 81163P0182

ou réaliser toute séparation équivalente en se référant au schéma d'exploitation.

Pour toute opération sur cet ouvrage, se conformer au Carnet de Prescriptions au Personnel et aux consignes en vigueur.