

PLAN PARCELLAIRE : SOUTERRAIN/AERIEN

COMMUNE : MAZAMET(81163)

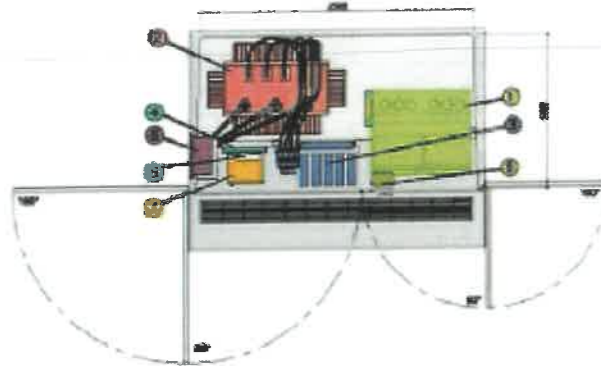
SECTIONS : AZ

Ech : 1/

Envoyé en préfecture le 11/07/2023
 Reçu en préfecture le 11/07/2023
 Publié le 13/07/2023
 N° ENREGISTREMENT : 081-218101632-20230705-2023_DEL59-DE

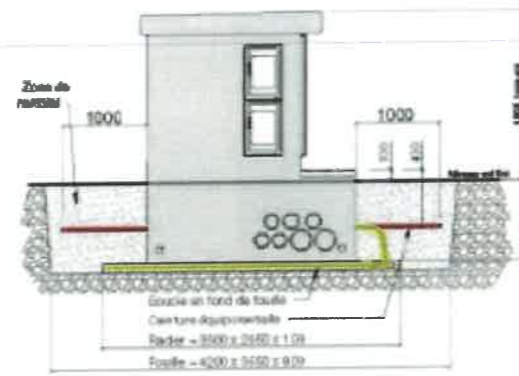
PLAN DE CONVENTION
Parcelle : 106 Indice A

Implantation

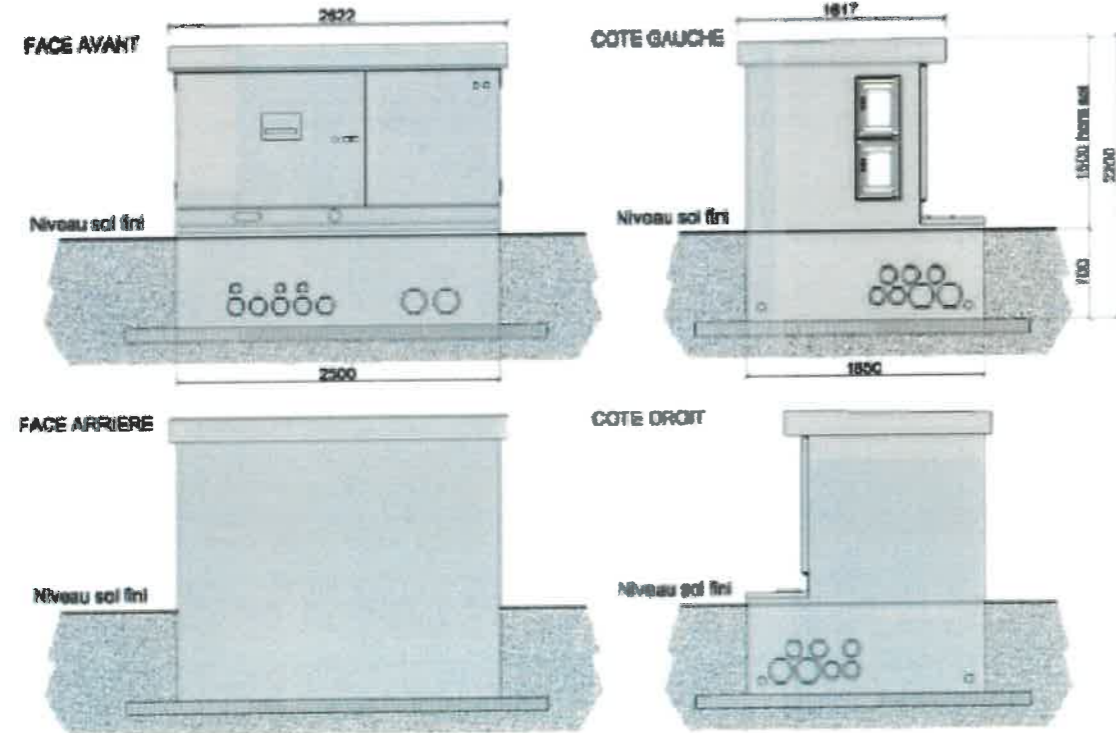


- 1 Tableau MT (RMS type SOI)
- 2 Transformateur P max 250 KVA
- 3 Tableau BT (TIP1 4/500)
- 4 Support CPL
- 5 2 coffrets EP S20
- 6 Eclairage
- 7 Coffret de télécommande (T)
- ou
- 8 Détecteur de défaut

Fouille



Génie civil



Une copie est à conserver par le propriétaire
 Les autres copies sont à retourner signées

Fait à :

Le :

Mention manuscrite (BON POUR ACCORD)

Signature :

Le propriétaire reconnaît qu'un extrait du plan cadastral et/ou une photo lui à été remis.
 Ce plan précise le tracé de la ligne électrique projetée sur les parcelles lui appartenant.
 Le propriétaire autorise l'entreprise adjudicataire à pénétrer et à réaliser les travaux sur sa propriété.
 Numéro téléphonique du propriétaire à contacter lors des travaux :

CROQUIS D'IMPLANTATION POSTE / ARMOIRE

N° DOSSIER : DE26/035926

TYPE

- PRCS PSSA PSSB PAC3 PAC4 PAC5 ACM ACT ACMD AC3M
- AC3T AUTO-TRANSFO AUTO-TRANSFO DEPHASEUR AUTO-TRANSFO+POSTE HTA/BT

NOM DU POSTE/ARMOIRE : "LA MANOTTE"

COMMUNE ET N° GDO : MAZAMET (81163) - 81163P2098

PHOTOS

N° PHOTO AVANT :


N° PHOTO PRÊT :

N° PHOTO LOIN :

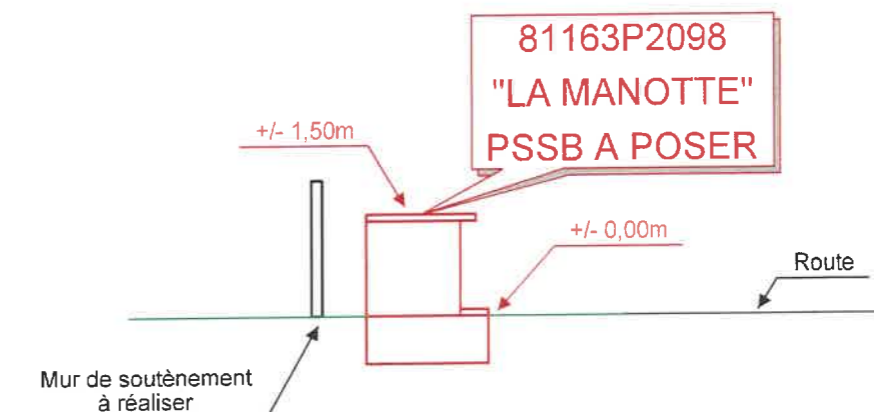
PARAMETRES DE POSE

- ZONE INONDABLE PASSAGE BUSE IMPLANTATION HAIE
- REHAUSSE DE : DIAMETRE BUSE : Ø REFLECTION CLÔTURE

PHOTOGRAPHIE (IMPLANTATION)



PROFIL DU TERRAIN



PLAN PARCELLAIRE : SOUTERRAIN/AERIEN

COMMUNE : MAZAMET(81163)

SECTIONS : AZ

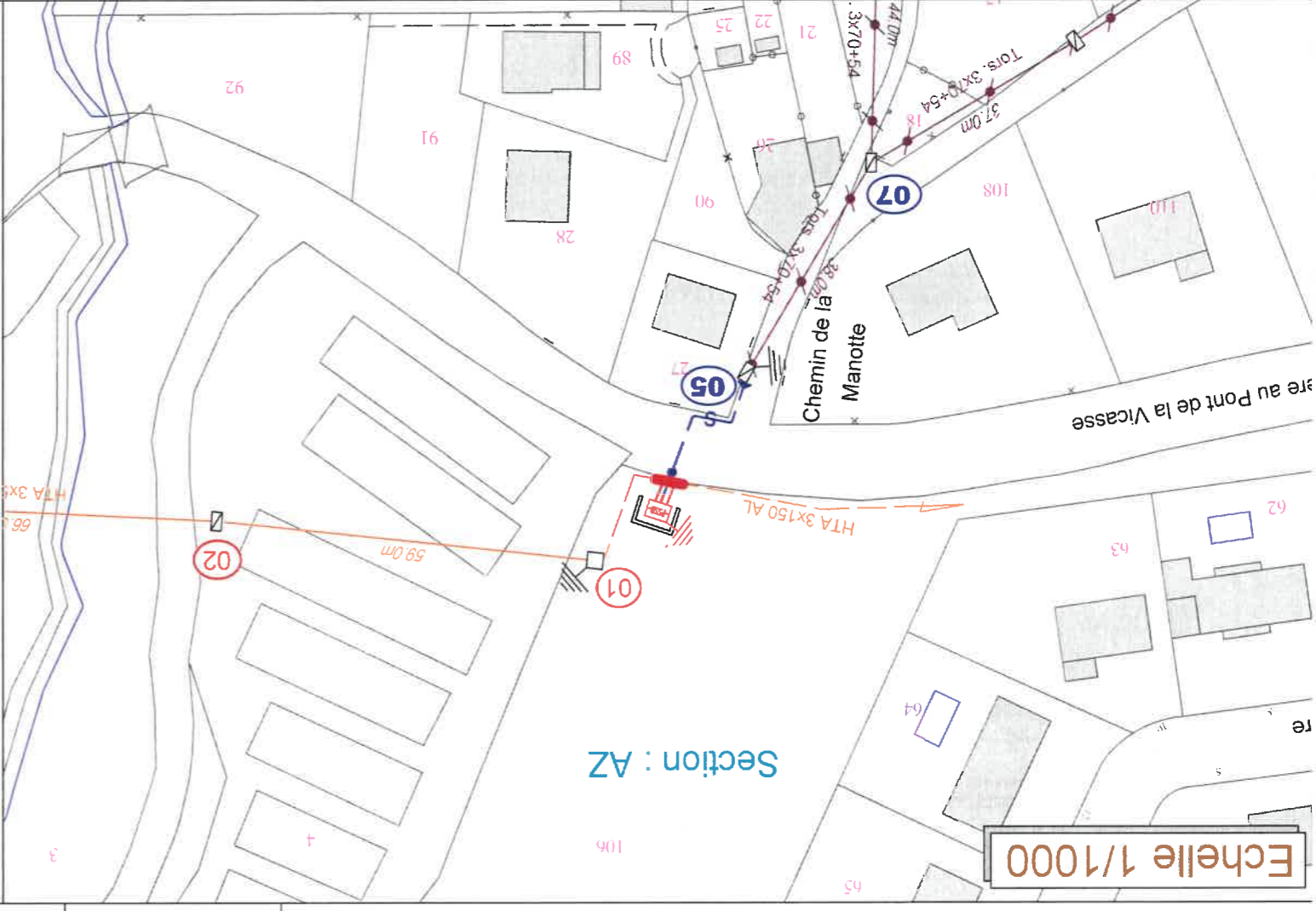


Ech : 1/


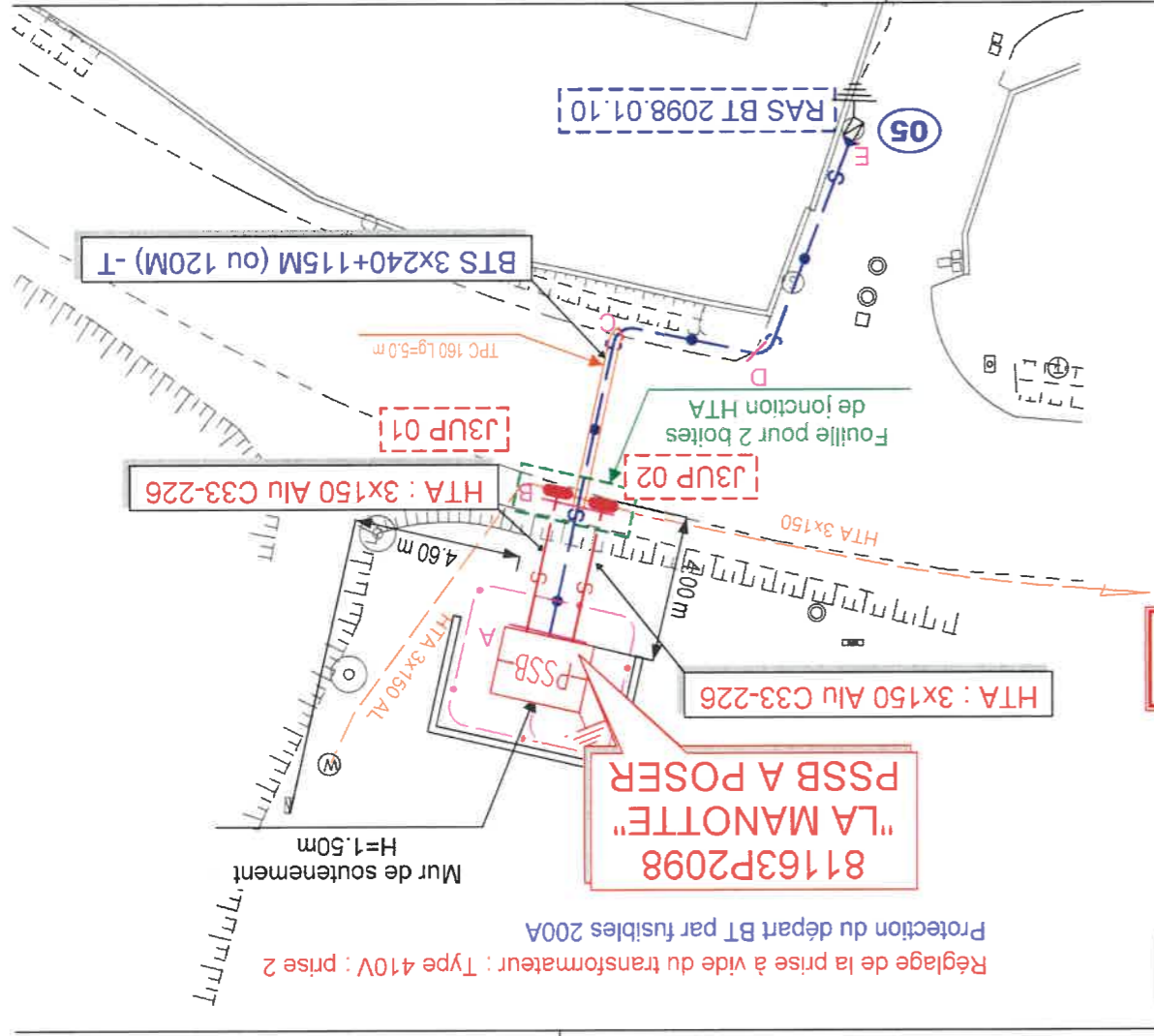
N°MEDIS: DE26-035926

PLAN DE CONVENTION
Parcelle : 106
Indice A

Echelle 1/1000



Echelle 1/200



Envoyé en préfecture le 11/07/2023
Reçu en préfecture le 11/07/2023
Publié le 13/07/2023
ID : 081-218101632-20230705-05-2023_DEL55-DE

	Existant
	SUPPORTS BETON BTA
	SUPPORT BOIS
	A planter
	A déposer
	HTA Aérienne à Déposer
	HTA Aérienne à Conserver
	HTA Souterraine à Conserver
	HTA Souterraine à Conserver
	BTA Aérienne Tors à Conserver
	BTA Souterraine à Conserver
	BTA Souterraine à Construire

LEGENDE

Fait à :
Le :
Mention manuscrite (BON POUR ACCORD)
Signature :
Le propriétaire reconnaît qu'un extrait du plan cadastral et/ou une photo lui à été remis.
Ce plan précise le tracé de la ligne électrique projetée sur les parcelles lui appartenant.
Le propriétaire autorise l'entreprise adjudicataire à pénétrer et à réaliser les travaux sur sa propriété.
Numéro téléphonique du propriétaire
à contacter lors des travaux :

Une copie est à conserver par le propriétaire
Les autres copies sont à retourner signées