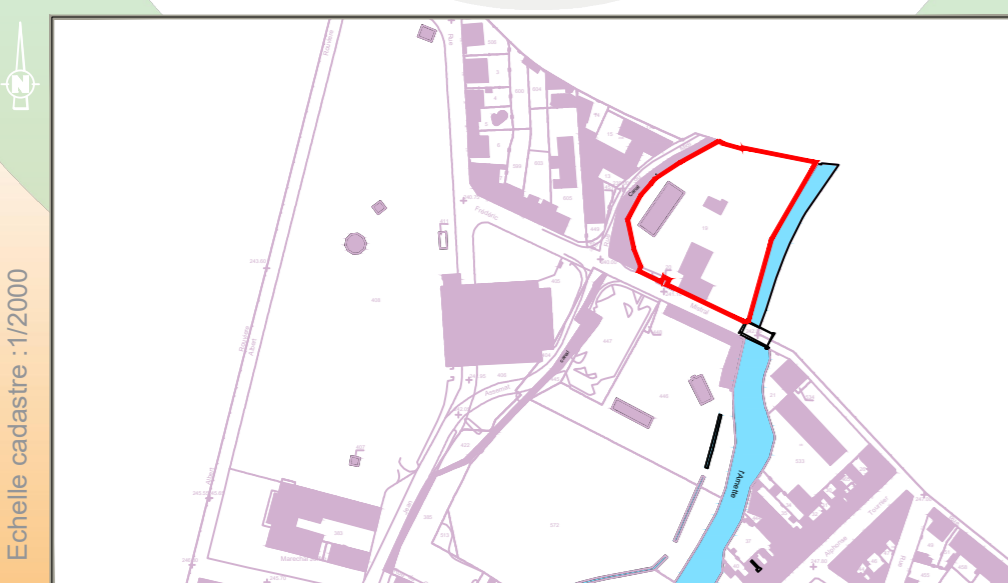


# PLAN TOPOGRAPHIQUE

8,Rue Frédéric MISTRAL



Section : AK

Numeros : n°18-19

**SO GEXFO**  
géomètres-experts associés

Edouard BERGOZ  
Cabinet de Toulouse  
20, rue du Sergent Vigné  
31500 Toulouse  
Tél : 05 61 54 00 52  
toulouse@sogexfo.com  
www.sogexfo.com

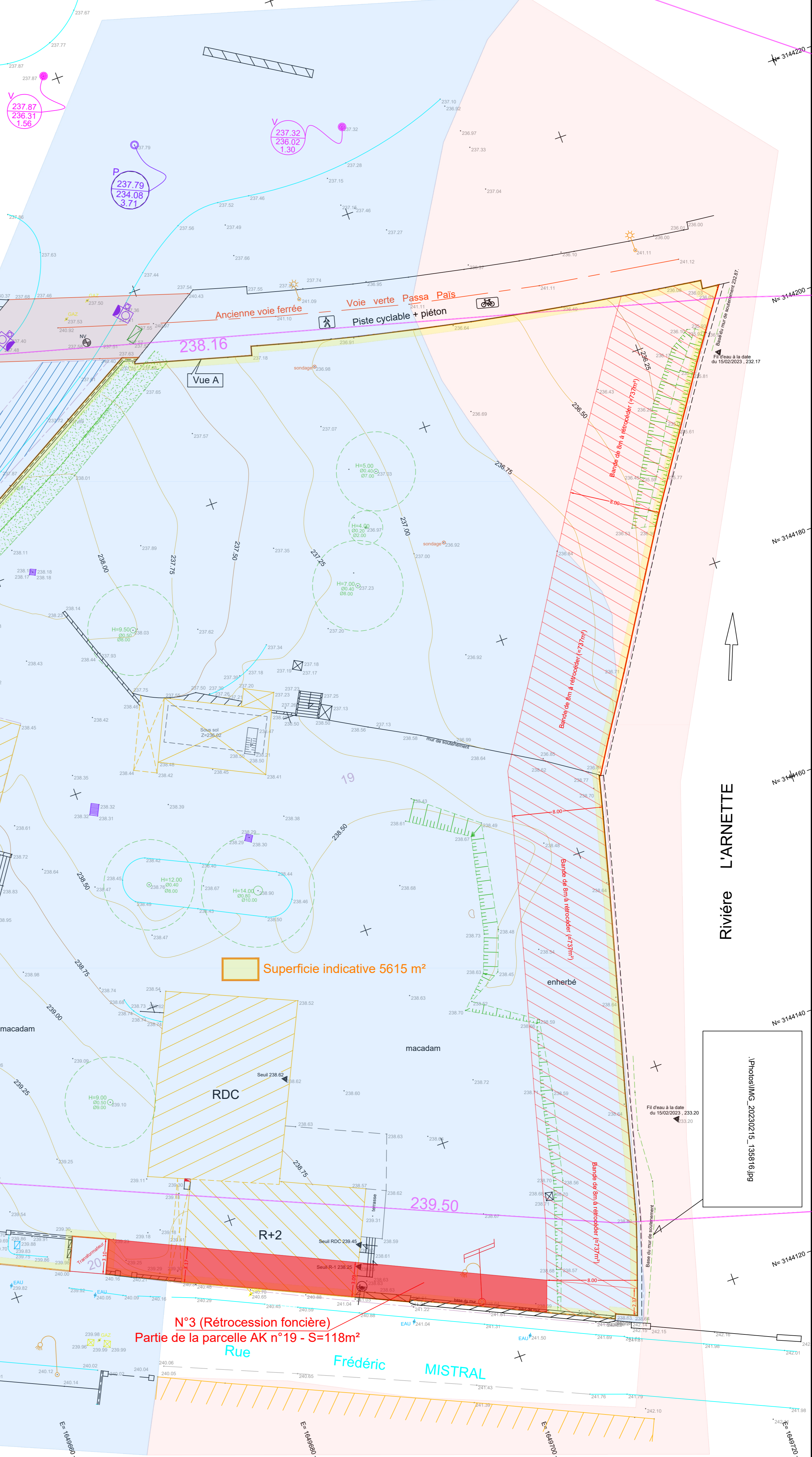

**GÉOMÈTRE-EXPERT**  
CONSEILLER VALORISER GARANTIR

MOISSAC - MONTAUBAN - TOULOUSE - CAHORS - LAUZERTE - BEAUMONT DE LOMAGNE - CASTELNAU D'ESTRETEFONDS  
Foncier - Topographie - Copropriété - Division en volumes - Aménagement - AFAP - Ingénierie - VRD - SIG - Urbanisme

Echelle: 1/200		Dossier n° F23035		REQUERANT :	
Ind	Date	Objet	Dess	Vérif	Appr
1	20-02-23	Plan topographique	VA	EB	
2	24-04-23	Bande à rétrocéder	LR	EB	
1	02-11-23	Rétrocession et régularisation surfaces	CM	EB	

Nota: Système de coordonnées RGF 93-Projection Lambert CC44  
Nivellement rattaché au NGF-IGN 69 **terio**

GRUPE PROMOTION  
LP PROMOTION  
25 Rue Bayard  
31000 TOULOUSE



**Légende:**

	Vegetation		Réseau EP
	Bâtiment		Réseau EDF
	Voie		Réseau EU
	Mur - Clôture		Réseau Eclairage
	Périmètre indicatif (état des lieux)		Réseau Télécom
	Application cadastrale (sans valeur juridique)		Réseau GAZ
	Canal souterrain - application cadastrale		Courbe de niveau
	Isolé et cote (cote de référence)		Zone bleue
			Zone rouge
			Zones à rétrocéder

N°2 (régularisation foncière)  
Partie de la parcelle AK n° 19 - S=45m<sup>2</sup>

N°2 (régularisation foncière)  
Partie de la parcelle AK n°423 - S=140m<sup>2</sup>

N°3 (Rétrocession foncière)  
Partie de la parcelle AK n°19 - S=118m<sup>2</sup>

Superficie indicative 5615 m<sup>2</sup>

Rivière L'ARNETTE

Photos/IMG\_20230215\_135916.jpg